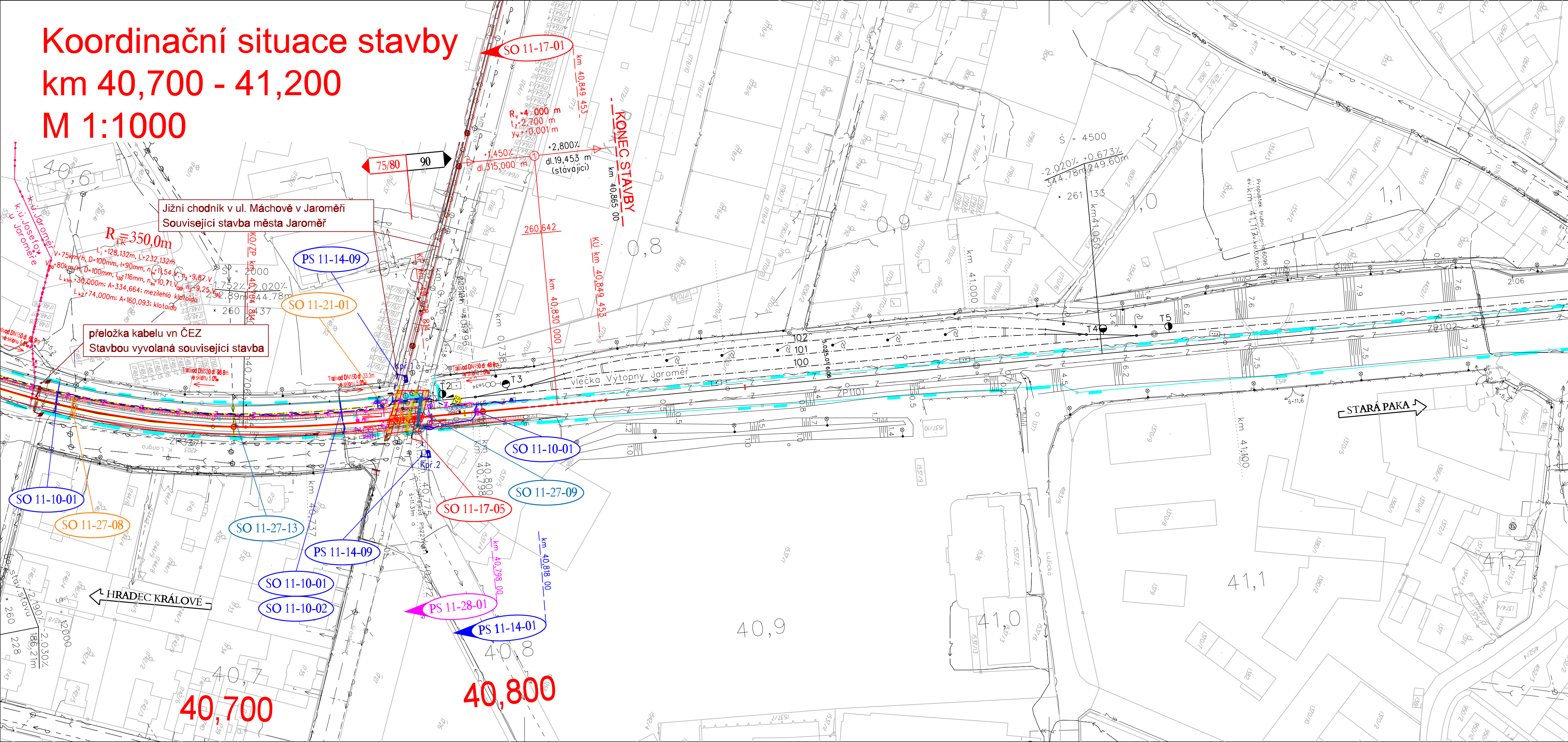


# Koordinační situace stavby km 40,700 - 41,200 M 1:1000



## Legenda koordinační situace

- stávající hranice pozemku dráhy
- stávající stav
- stávající hranice katastrální mapy
- hranice katastrálního území
- kolejové řešení, mostní a pozemní objekty
- trativody
- směrová a výšková úprava st. koleje
- silnoproudá zařízení
- sdělovací zařízení
- zabezpečovací zařízení
- multitrasa (sděl. + zab. zařízení)
- kanalizace
- oplocení
- demolice
- související investiční akce
- venkovní návěstní prvky
- silniční komunikace
- pozemní stavební objekty
- nástupiště a zpevněné plochy

## Legenda stávajících sítí:

### Mimodrážní sítě:

- sdělovací vedení
- kanalizace
- kanalizace - přípojky
- kanalizace - hlavní řád
- vodovod
- plynovod STL
- plynovod VTL
- silnoproud NN
- silnoproud VN
- silnoproud VVN

### Dražní sítě:

- kanalizace
- vodovod
- plynovod - přípojka
- sděl. vedení - ČD Telematika
- zabezp. vedení - SŽDC SSZT
- silnoproud - SŽDC SEE

## Seznam SO a PS:

- PS 11-28-01 Žst. Jaroměř, staniční zabezpečovací zařízení
- PS 11-14-01 Žst. Jaroměř, místní kabelizace
- PS 11-14-09 Žst. Jaroměř, kamerový systém
- SO 11-16-01 Žst. Jaroměř, železniční spodek
- SO 11-17-01 Žst. Jaroměř, železniční svršek
- SO 11-17-02 Žst. Jaroměř, výstroj trati
- SO 11-17-05 Žst. Jaroměř, žel. přejezd P5227 v km 40,772
- SO 11-10-01 Žst. Jaroměř, úprava a ochrana kabelů CETIN
- SO 11-10-02 Žst. Jaroměř, úprava a ochrana kabelu NEJ TV
- SO 11-27-09 Úprava vodovodu MěVAK v km 40,776
- SO 11-27-13 Zrušení vodovodu MěVAK v km 40,500 - 40,700
- SO 11-21-01 Ochrana kanalizace MěVAK v km 40,771
- SO 11-27-08 Úprava kanalizace MěVAK v km 40,638

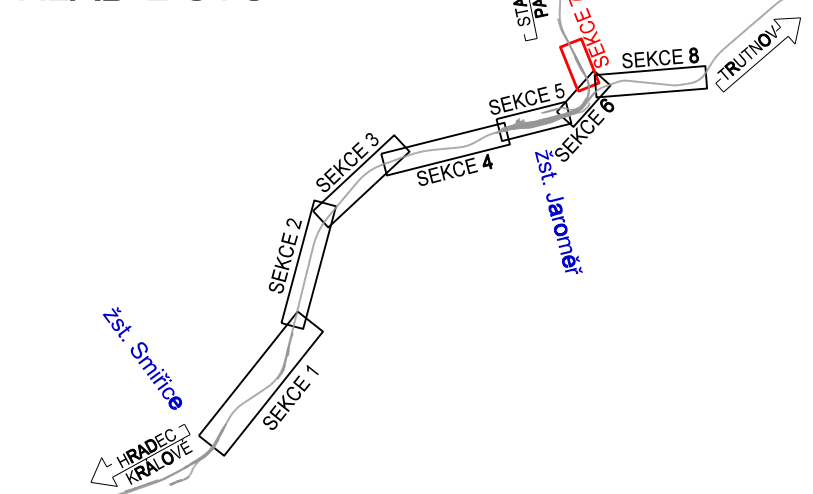
## Poznámka:

SOUŘADNICOVÝ SYSTÉM: S- JTSK  
VÝŠKOVÝ SYSTÉM: Bpv

VŠECHNY KILOMETRICKÉ POPISY BEZ UVEDENÍ  
ČÍSLA KOLEJE JSOU VZTAŽENY KE KOLEJI č.1.

JEDNOTLIVÉ PS A SO JSOU VZÁJEMNĚ KOORDINOVÁNY.  
STAVBA "Rekonstrukce žst. Jaroměř" BYLA KOORDINOVÁNA  
S DOTČENÝMI SOUVISEJÍCÍMI STAVBAMI, KTERÉ BYLY  
PROJEKTANTOVI ZNÁMY V DOBĚ ZPRACOVÁNÍ  
PROJEKTU STAVBY

## KLAD LISTŮ:




EVROPSKÁ UNIE  
Evropské strukturální a investiční fondy  
Operační program Doprava

Ministerstvo dopravy  
Státní fond dopravní  
infrastruktury



REVIZE Č.		DATUM	ZMĚNA	ČÍSLO SOUPRAVY:
PO PŘIPOMÍNKOVÉM ŘÍZENÍ				



MORAVIA CONSULT Olomouc a.s.  
LEGIONÁŘSKÁ 1085/8, 779 00 Olomouc

tel.: +420 585 570 444  
IDS: kje9md  
e-mail: moravia@moravia.cz  
http://www.moravia.cz



PRODEX spol. s r.o.  
PERUCKÁ 2481/5, 120 00 Praha 2

tel.: +420 277 007 726  
e-mail: info@prodex-cz.eu  
http://www.prodex-cz.eu

OBJEDNATEL	SŽDC Správa železniční dopravní cesty, státní organizace v zastoupení: SŽDC, s.o., Stavební správa východ, Nerudova 1, 772 58 Olomouc	
ZHOTOVITEL	Společnost pro „Rekonstrukci žst. Jaroměř“ MORAVIA CONSULT Olomouc a.s. (VEDOUcí SDRUŽENÍ), PRODEX spol. s r.o., organizační složka	
HLAVNÍ INŽENÝR PROJEKTU	ING. JIŘÍ PARMA	G. ŘEDITEL MORAVIA CONSULT Olomouc a.s. ING. VÁCLAV KRATOCHVÍL
ODPOVĚDNÝ PROJ. OBJ., PS	NAVRHL, VYPRACOVAL ZDENĚK KRAUS	KONTROLOVAL ING. JIŘÍ PARMA
KRAJ: KRÁLOVÉHRADSKÝ	POVĚŘENÝ OÚ: JAROMĚŘ	OPEC: JAROMĚŘ
"Rekonstrukce žst. Jaroměř"		ZAK. ČÍSLO MCO 16 - 077 - 231- PS
		ÚČEL PROJEKT
		DATUM SRPEN 2017
		FORMÁT 5 A4
		MĚŘÍTKO 1:1000
Koordinační situace stavby km 40,700 - 41,200		ČÁST POR.Č. C.2 7